



МИНИСТЕРСТВО ТРАНСПОРТА РОССИЙСКОЙ ФЕДЕРАЦИИ

ФЕДЕРАЛЬНОЕ АГЕНТСТВО ЖЕЛЕЗНОДОРОЖНОГО ТРАНСПОРТА
(РОСЖЕЛДОР)

РАСПОРЯЖЕНИЕ

02 августа 2021

Москва

№

ДП-332-р

Об установлении публичного сервитута в интересах дирекции по комплексной реконструкции железных дорог и строительству объектов железнодорожного транспорта – филиала открытого акционерного общества «Российские железные дороги»

В соответствии с Земельным кодексом Российской Федерации, статьей 4 Федерального закона от 31.07.2020 № 254-ФЗ «Об особенностях регулирования отдельных отношений в целях модернизации и расширения магистральной инфраструктуры и о внесении изменений в отдельные законодательные акты Российской Федерации», пунктом 5.3.18 (3) Положения о Федеральном агентстве железнодорожного транспорта, утвержденного постановлением Правительства Российской Федерации от 30.07.2004 № 397, и на основании ходатайства Дирекции по комплексной реконструкции железных дорог и строительству объектов железнодорожного транспорта – филиала открытого акционерного общества «Российские железные дороги» (далее – Дирекция), поступившего с письмом Дирекции от 12.07.2021 № ИСХ-7450/ДКРС:

1. Установить публичный сервитут на срок 31 месяц в интересах Дирекции (ОГРН 1037739877295, ИНН 7708503727) в отношении:

1) земельного участка с кадастровым номером 27:00:0000000:33 площадью 14281 кв.м, с адресным ориентиром: Хабаровский край, Комсомольский район, Уктурское лесничество, участковые лесничества: Уктурское, Гурское, Джаурское;

2) земельного участка с кадастровым номером 27:07:0060104:517 площадью 37 кв.м, с адресным ориентиром: Хабаровский край, Комсомольский район, Уктурское лесничество, Джаурское участковое лесничество;

3) земельного участка с кадастровым номером 27:07:060104:518 площадью 28 кв.м, с адресным ориентиром: Хабаровский край, Комсомольский район, Уктурское лесничество, Джаурское участковое лесничество;

4) земельного участка с кадастровым номером 27:07:060104:523 площадью 7 кв.м, с адресным ориентиром: Хабаровский край, Комсомольский район, Уктурское лесничество, Джаурское участковое лесничество;

5) земельного участка с кадастровым номером 27:07:060104:532 площадью 19 кв.м, с адресным ориентиром: Хабаровский край, Комсомольский район, Уктурское лесничество, Джаурское участковое лесничество.

2. Срок, в течение которого использование земельного участка (его части) и (или) расположенного на нем объекта недвижимости в соответствии с их разрешенным использованием будет невозможно или существенно затруднено (при возникновении таких обстоятельств) не более 12 месяцев.

3. Утвердить границы публичного сервитута общей площадью 14372 кв. м согласно прилагаемому графическому описанию местоположения границ публичного сервитута и перечням координат характерных точек вышеуказанных границ, являющихся неотъемлемой частью настоящего распоряжения.

4. Публичный сервитут устанавливается в целях обеспечения строительства и реконструкции объектов инфраструктуры при реализации объекта: «Второй главный путь на перегоне Кенай-Удоми Дальневосточной железной дороги» в рамках реализации проекта «Увеличение пропускной способности участка Тайшет – порты Дальнего Востока (Восточный полигон)» на основании документации по планировке территории (проекта планировки территории и проекта межевания территории), утвержденной распоряжением Федерального агентства железнодорожного транспорта от 28.12.2020 № ЭБ-464-р.

5. Управлению финансов, инвестиций и капитального строительства Федерального агентства железнодорожного транспорта:

1) в соответствии с Федеральным законом от 13.07.2015 № 218-ФЗ «О государственной регистрации недвижимости» направить копию настоящего распоряжения в филиал ФГБУ «ФКП Росреестра» по Хабаровскому краю;

2) направить копию настоящего распоряжения в Дирекцию;

3) обеспечить размещение настоящего распоряжения на официальном сайте Федерального агентства железнодорожного транспорта в информационно-коммуникационной сети «Интернет».

Заместитель руководителя

А.О. Иванов

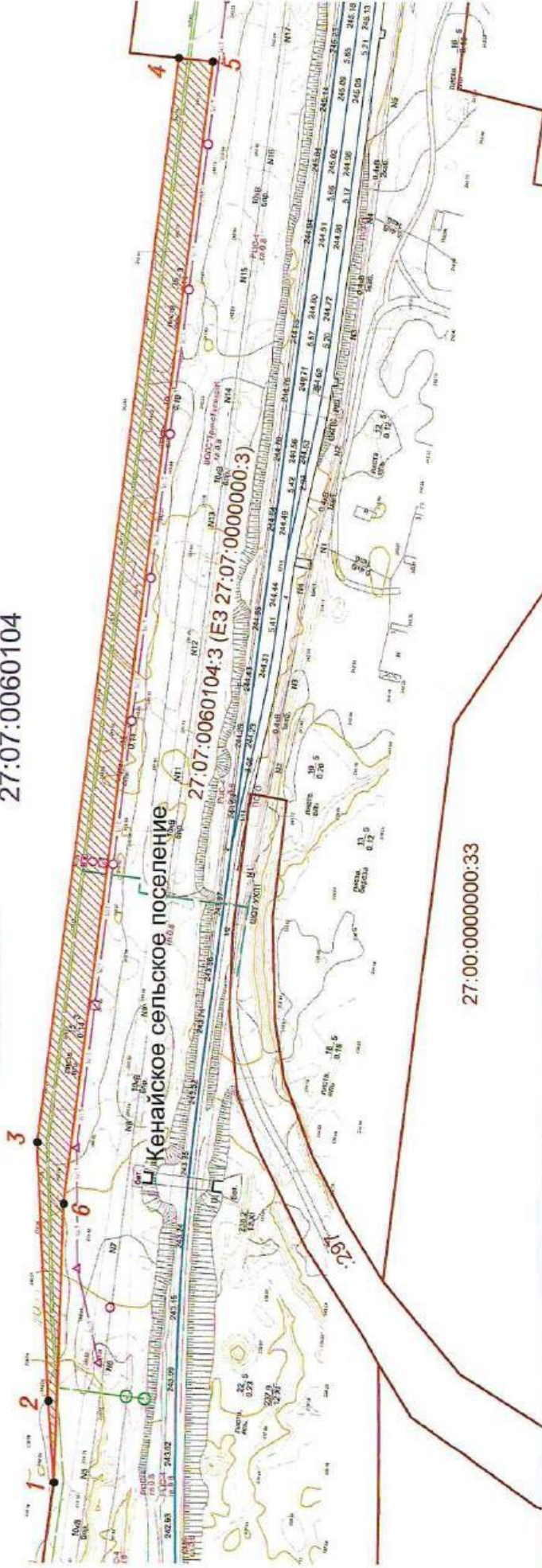
Графическое описание местоположения границ публичного сервитута

для обеспечения строительства объектов инфраструктуры железнодорожного назначения, в рамках реализации проекта: «Второй главный путь на перегоне Кенай – Удомля Дальневосточной железной дороги»,

расположенных: Хабаровский край, Комсомольский муниципальный район, Уктурское лесничество, квартал №116 (выдел 18(часть)) Джурского участка жилого назначения на земельном участке с кадастровым номером 27:00:0000000:33, находящегося в государственной собственности.

27:00:0000000:33

27:07:0060104



масштаб 12000

Используемые условные знаки и обозначения:

- 4 — проектные границы публичного сервитута
- — характеристические точки границ публичного сервитута
- 27:00:0000000:33 — граница земельного участка, сведения о котором содержатся в ЕГРН
- 27:07:0060104 — обозначение (номер) земельного участка, сведения о котором содержатся в ЕГРН

Проектное местоположение инженерного сооружения

- проектные кабели связи, вносимые на период строительства
- проектируемая соединительная линия на этапе подготовки
- проектируемая базисная линия 10 кВ (ПЗ)
- проектируемая ж/д опора с установкой разъединителя
- проектируемая промежуточная ж/д опора
- проектируемая анкерно-депозитная ж/д опора

Система координат: МСК-27, зона 3

Метод определения координат: аналитический метод

Площадь публичного сервитута: 5082 м²

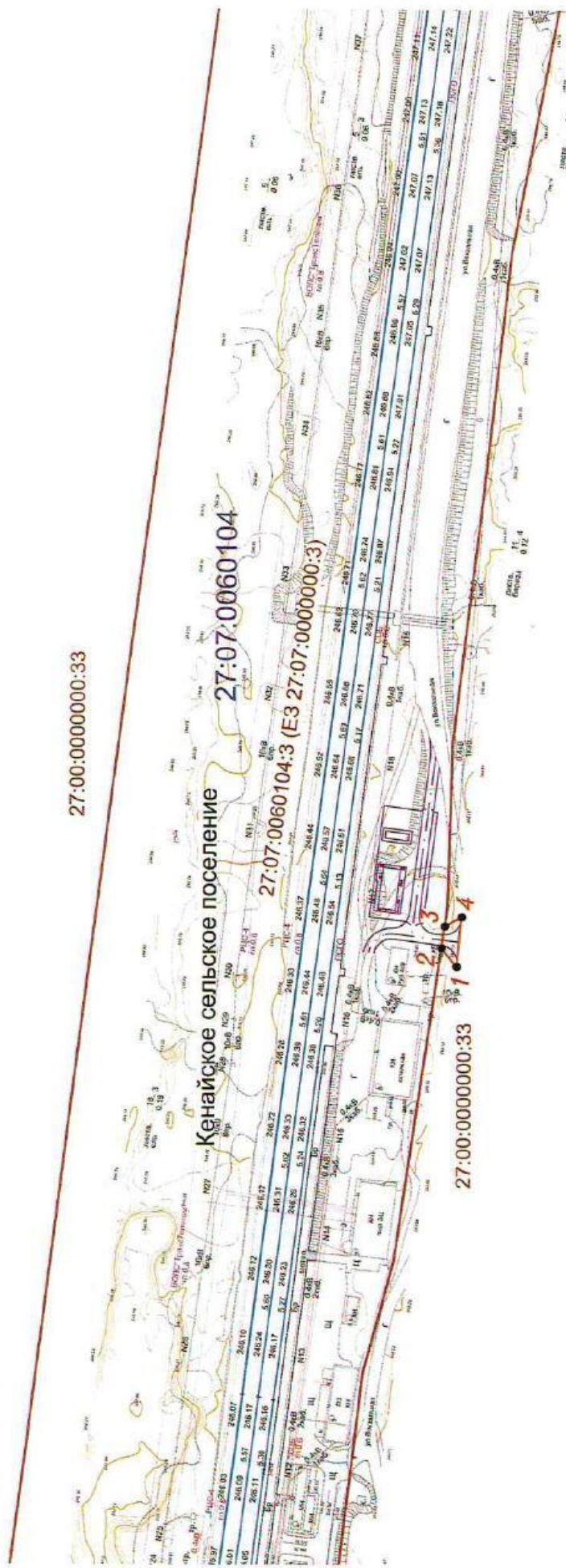
Обозначение характерных точек границы	Координаты, м	
	X	Y
1	648432.12	3432973.93
2	648434.27	3433002.42
3	648438.55	3433091.98
4	648392.35	3433465.84
5	648360.52	3433464.68
6	648429.34	3433070.7
1	648432.12	3432973.93

Графическое описание местоположения границ публичного сервитута
 Схема расположения границ публичного сервитута

для обеспечения строительства объектов инфраструктуры железнодорожного транспорта Федерального значения, в рамках реализации проекта:
 «Второй главный путь на перегоне Кенай – Удомы Дальневосточной железной дороги».

расположенных: Хабаровский край, Комсомольский муниципальный район, Уктурское лесничество, квартал №116 (выдел 32(часть)) Джуржурского участка ленинчества
 на земельном участке с кадастровым номером 27:00:0000000:33, находящегося в государственной собственности.

27:00:0000000:33



Масштаб 1:2000

Используемые условные знаки и обозначения:

- проектные границы публичного сервитута
- 4 — характерные точки границы публичного сервитута
- граница земельного участка сведения о которой содержатся в ЕГРН
- 27:00:0000000:33 — обозначение номера земельного участка ленинчества в ЕГРН
- 27:07:0060104 — обозначение кадастрового квартала

Проектное местоположение инженерного сооружения



— площадка ОПП

Система координат: МСК-27, зона 3

Метод определения координат: аналитический метод

Площадь публичного сервитута: 69 м²

Обозначение характерных точек границы	Координаты, м	
	X	Y
1	648225.03	34.33932.63
2	648230.22	34.33939.05
3	648229.13	34.33946.49
4	648223.39	34.33949.74
1	648225.03	34.33932.63

Графическое описание местоположения границ публичного сервитута

Схема расположения границ публичного сервитута

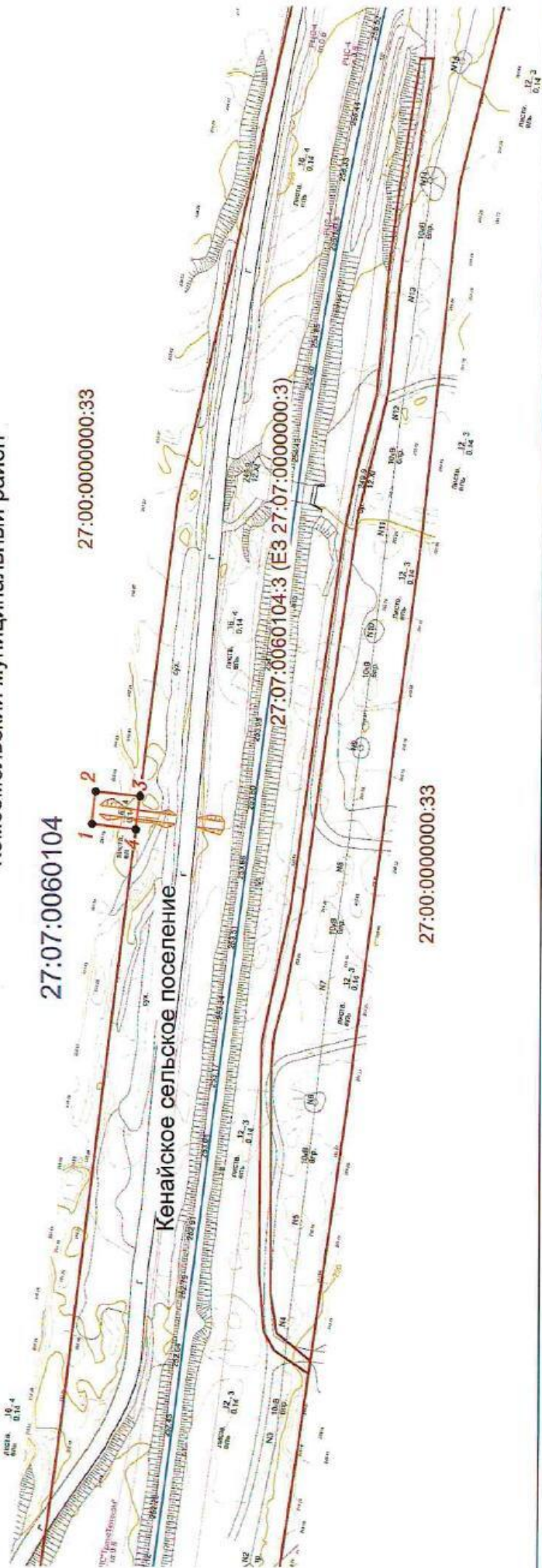
для обеспечения строительства объектов инфраструктуры железнодорожного транспорта Федерального значения, в рамках реализации проекта «Второй глыбный путь на перегоне Кеняй – Удомли Дальневосточной железной дороги».

расположенного: Хабаровский край, Комсомольский муниципальный район, Уктурское лесничество, квартал №116 (выдел 22/части) Джарского участка лесничества на земельном участке с кадастровым номером 27:00:0000000:33, находящегося в государственной собственности.

Комсомольский муниципальный район

27:07:0060104

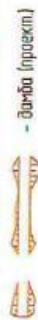
27:00:0000000:33



Используемые условные знаки и обозначения

- проектные границы публичного сервитута
- 4 — характерные точки границы публичного сервитута
- граница земельного участка сведения о которой содержится в ЕГРН
- 27:00:0000000:33 — обозначение номера земельного участка учтенного в ЕГРН
- 27:07:0060104 — обозначение кадастрового квартала

Проектное местоположение инженерного сооружения



масштаб 1:2000

Система координат: МСК-27, зона 3

Метод определения координат: аналитический метод

Площадь публичного сервитута: 183 м2

Обозначение характерных точек границы	Координаты, м	
	X	Y
1	648168.60	3435258.50
2	648167.36	3435269.91
3	648151.61	3435268.24
4	648153.01	3435256.60
1	648168.60	3435258.50

Графическое описание местоположения границ публичного сервитута
 Схема расположения границ публичного сервитута

для обеспечения строительства объектов инфраструктуры железнодорожного транспорта Федерального значения, в рамках реализации проекта:
 «второй главный путь на перегоне Кенай - Удомы Дальневосточной железной дороги».

расположенных: Хабаровский край, Комсомольский муниципальный район, Уктурское лесничество, квартал №117 (выдел 17(часть)) Джурского участка лесного назначения
 на земельном участке с кадастровым номером 27:00:0000000:33, находящегося в государственной собственности.

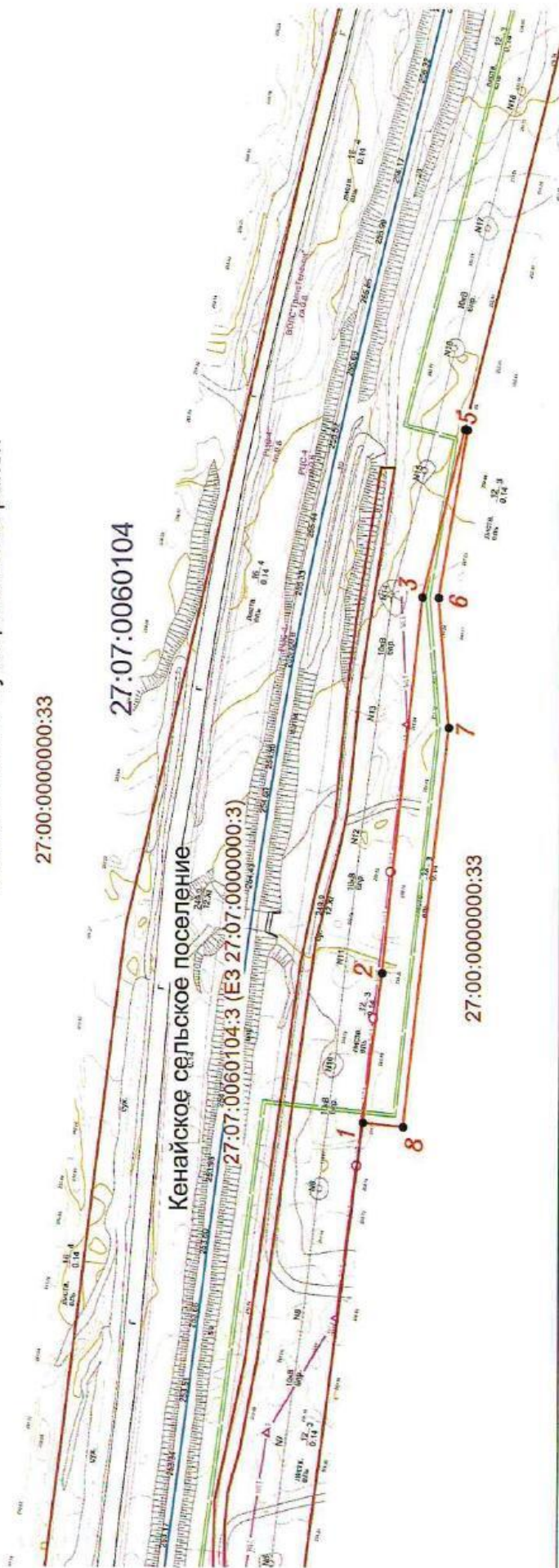
Комсомольский муниципальный район

27:00:0000000:33

27:07:0060104

Кенайское сельское поселение

27:07:0060104:3 (ЕЗ 27:07:0000000:3)



27:00:0000000:33

масштаб 1:2000

Используемые условные знаки и обозначения:

- проектные границы публичного сервитута
- 4 — характерные точки границы публичного сервитута
- граница земельного участка сведения о котором содержится в ЕТРН
- 27:00:0000000:33 — обозначение номер земельного участка учтенного в ЕТРН
- 27:07:0060104 — обозначение кадастрового квартала

Проектное местоположение инженерного сооружения

- проектируемые кабели связи, выносные на период строительства
- проектируемая базисная линия 10 кВ (ПЗ)
- проектируемая проекционная х/б опора
- проектируемая опорно-угловая х/б опора

Система координат: МСК-27, зона 3

Метод определения координат: аналитический метод

Площадь публичного сервитута: 2384 м2

Обозначение характерных точек границы	Координаты, м		Обозначение характерных точек границы	Координаты, м	
	X	Y		X	Y
1	648058.69	3435307.97	6	648034.17	3435485.22
2	648052.43	3435358.43	7	648030.46	343544.154
3	648039.63	3435485.37	8	648045.12	3435306.56
4	648025.8	343554.194	1	648058.69	3435307.97
5	648024.89	343554.171			

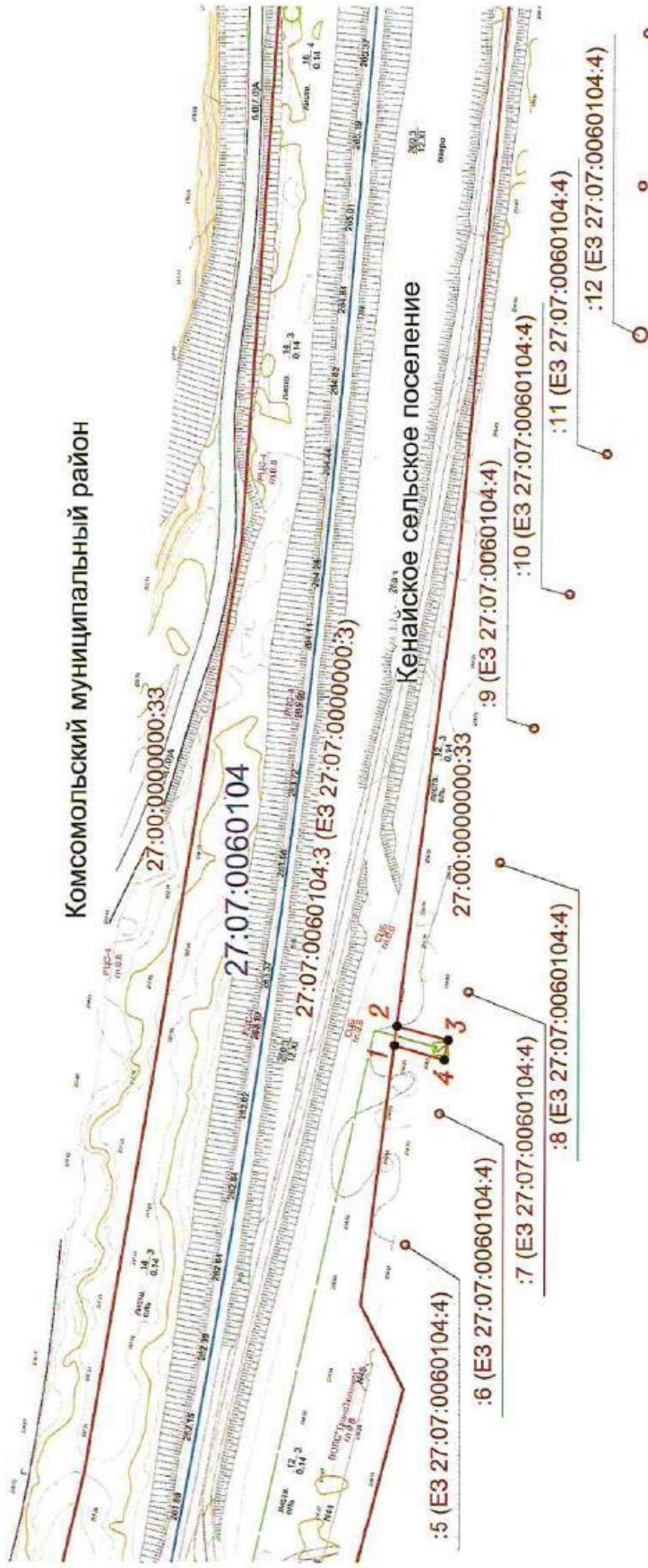
Графическое описание местоположения границ публичного сервитута

Схема расположения границ публичного сервитута

для обеспечения строительства объектов инфраструктуры железнодорожного транспорта Федерального значения, в рамках реализации проекта «Второй гладный путь на перегоне Кенай – Улами Дальневосточной железной дороги».

расположенны: Хабаровский край, Комсомольский муниципальный район, Уктурское лесничество, квартал №117 (выдел 21(часть)) Джурского участка ленинского на земельном участке с кадастровым номером 27:00:0000000:33, находящегося в государственной собственности.

Комсомольский муниципальный район



Масштаб 1:2000

Используемые условные знаки и обозначения:

- проектные границы публичного сервитута
- 4 — характерные точки границы публичного сервитута
- граница земельного участка сведения о котором содержится в ЕГРН
- 27:00:0000000:33 — обозначение (квартал) земельного участка учтенного в ЕГРН
- 27:07:0060104 — обозначение кадастрового квартала

Проектное местоположение инженерного сооружения

- проектируемые кабели связи, выносимые на период строительства
- IS — проектируемая соединительная муфта на этапе подготовки

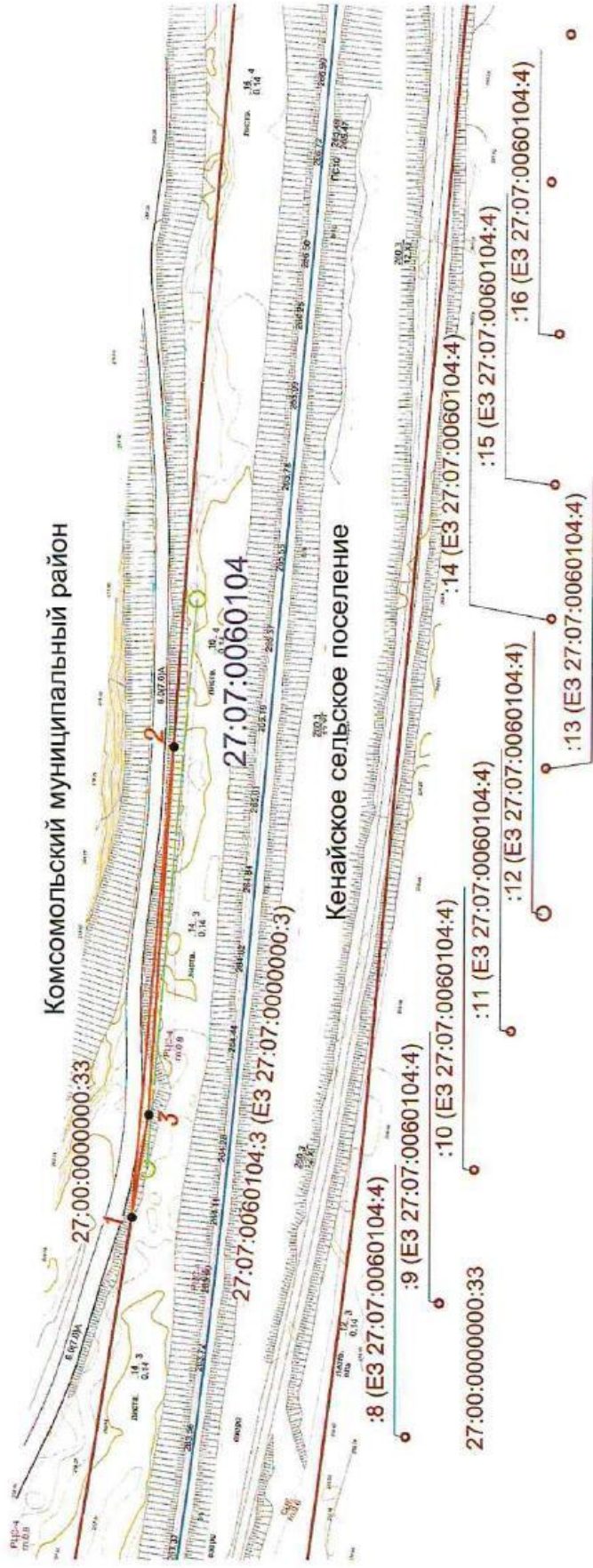
Система координат: МСК-27, зона 3		
Метод определения координат: аналитический метод		
Площадь публичного сервитута 98 м2		
Обозначение характерных точек границы	Координаты, м	
	X	Y
1	647726.45	3436848.64
2	647725.68	3436854.64
3	647709.96	3436850.25
4	647711.09	3436844.14
1	647726.45	3436848.64

Графическое описание местоположения границ публичного сервитута

Схема расположения границ публичного сервитута

для обеспечения строительства объекта инфраструктуры железнодорожного транспорта Федерального значения, в рамках реализации проекта: «Второй главный путь на перегоне Кенэй – Удомы Дальневосточной железной дороги»,

расположенных: Хабаровский край, Комсомольский муниципальный район, Уктурское лесничество, квартал №117 (выдел 12(часть)) Джурского участка ленинского на земельном участке с кадастровым номером 27:00:0000000:33, находящегося в государственной собственности.



Масштаб 1:2000

Используемые условные знаки и обозначения:

- - проектные границы публичного сервитута
- 4 - характерные точки границ публичного сервитута
- - границы земельного участка сведения о котором содержатся в ЕГРН
- 27:00:0000000:33 - обозначение номера земельного участка учтенного в ЕГРН
- 27:07:0060104 - обозначение кадастрового квартала

Проектное местоположение инженерного сооружения

- - проектируемые кабели связи, выходящие на период строительства
- - проектируемая соединительная муфта на межквартальном кабеле связи на этапе подготовки

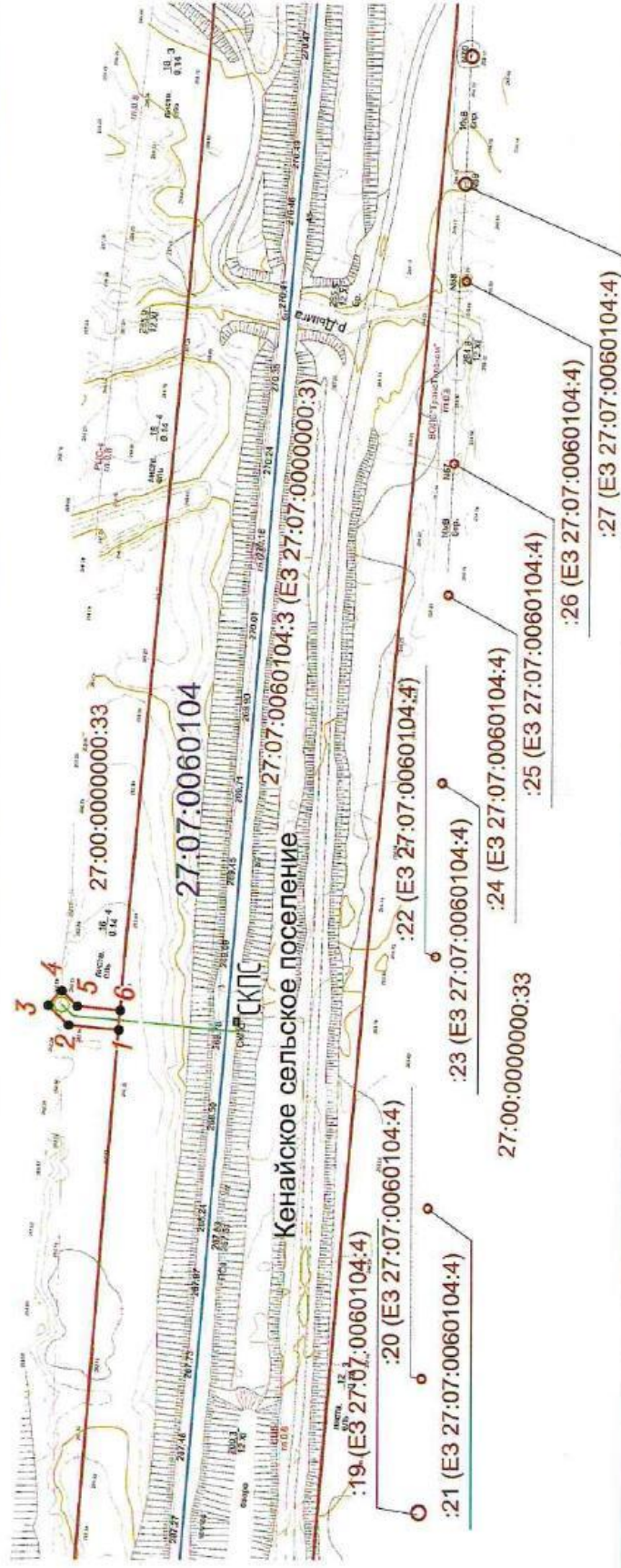
Система координат МСК-27, зона 3		
Метод определения координат: аналитический метод		
Площадь публичного сервитута: 177 м2		
Обозначение характерных точек границы	Координаты, м	
	X	Y
1	647779.10	3436972.85
2	647766.76	3437119.11
3	647774.00	3437004.63
1	647779.10	3436972.85

Графическое описание местоположения границ публичного сервитута

Схема расположения границ публичного сервитута

для обеспечения строительства объектов инфраструктуры железнодорожного транспорта Федерального значения, в рамках реализации проекта: «Второй габридный путь на перегоне Кенэй - Удэми Дальневосточной железной дороги».

расположенных: Хабаровский край, Комсомольский муниципальный район, Уктурское лесничество, квартал №117 (выдел 12(часть)) Джурского участка леничества на земельном участке с кадастровым номером 27:00:0000000:33, находящегося в государственной собственности.



Масштаб 1:2000

Система координат: МСК-27, зона 3

Метод определения координат: аналитический метод

Площадь публичного сервитута: 131 м²

Обозначение характерных точек границы	Координаты	
	X	Y
1	64.773551	34.37528.20
2	64.7750.72	34.37529.67
3	64.7756.90	34.37535.67
4	64.7752.81	34.37540.06
5	64.7748.05	34.37535.44
6	64.7735.04	34.37534.18
1	64.773551	34.37528.20

Используемые условные знаки и обозначения:

- красные границы публичного сервитута
- черные точки границы публичного сервитута
- граница земельного участка сведения о котором содержатся в ЕГРН
- обозначение (номер) земельного участка учтенного в ЕГРН
- обозначение кадастрового квартала

Проектные местоположение инженерного сооружения

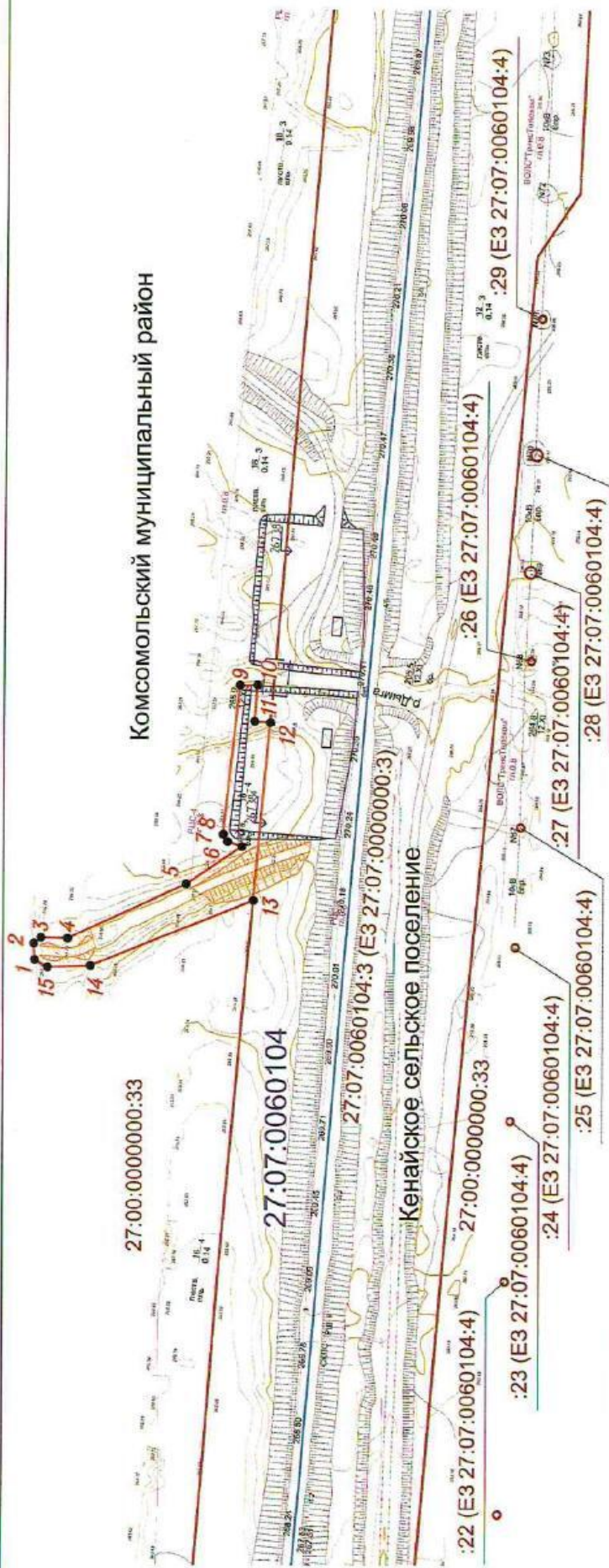
- проекционные кабели связи, выносные на период строительства
- проекционная соединительная муфта на межрайонном кабеле связи на этапе подготовки

Графическое описание местоположения границ публичного сервитута

Схема расположения границ публичного сервитута

для обеспечения строительства объектов инфраструктуры железнодорожного транспорта Федерального значения, в рамках реализации проекта «Второй главный путь на перегоне Кенэй – Удэми Дальневосточной железной дороги».

расположенного: Хабаровский край, Комсомольский муниципальный район, Уктурское лесничество, квартал №117 (выдел 8(часть), выдел 12(часть), выдел 13(часть)), Джурьского участка ленинчества на земельном участке с кадастровым номером 27:00:0000000:33, находящегося в государственной собственности.



Используемые условные знаки и обозначения

- проектные границы публичного сервитута
- характерные точки границ публичного сервитута
- граница земельного участка сведения о которой содержится в ЕГРН
- обозначение (номер) земельного участка учтенного в ЕГРН
- обозначение кадастрового квартала

Проектное местоположение инженерного сооружения

- дамба (проект)
- площадки для складирования строительных и иных материалов, размещения буренных или дислокационных сооружений (включая ограждения, вышки, небесы) и (или) строительной техники

масштаб 1:2000

Система координат: МСК-27, зона 3

Метод определения координат: аналитический метод

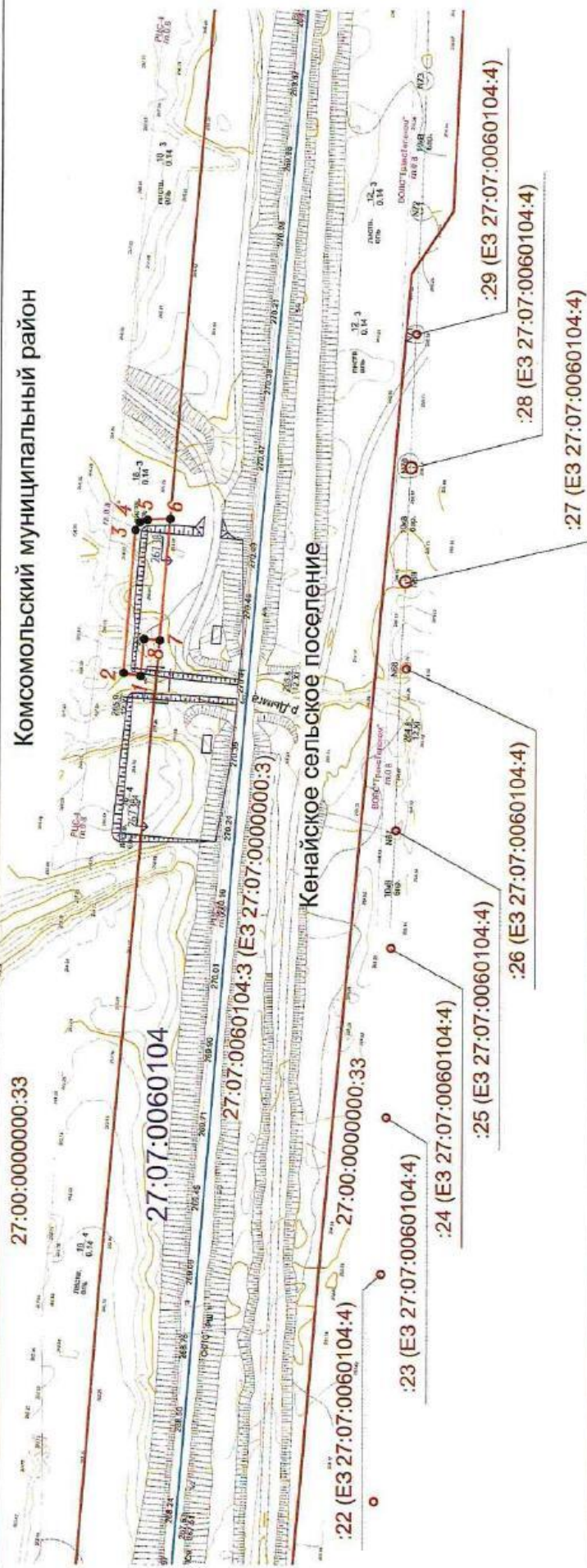
Площадь публичного сервитута 1527 м2

Обозначение характерных точек границы	Координаты		Обозначение характерных точек границы	Координаты	
	X	Y		X	Y
1	64.779397	34.3765619	9	64.772709	34.3774670
2	64.779425	34.3766160	10	64.772135	34.3774677
3	64.779192	34.3766350	11	64.772234	34.3773487
4	64.778324	34.3766324	12	64.771717	34.3773444
5	64.774447	34.3768135	13	64.772245	34.3767594
6	64.772625	34.3769371	14	64.777573	34.3765425
7	64.773091	34.3769539	15	64.778975	34.3765379
8	64.773238	34.3769778	1	64.779397	34.3765619

Графическое описание местоположения границ публичного сервитута
 Схема расположения границ публичного сервитута





для обеспечения строительства объекта инфраструктуры железнодорожного транспорта Федерального значения, в рамках реализации проекта: «Второй габаритный путь на перегоне Кенал - Удоми Дальневосточной железной дороги».

расположенного: Хабаровский край, Комсомольский муниципальный район, Уктурское лесничество, квартал №117 (выдел 13(часть)), Джурского участка лесничества на земельном участке с кадастровым номером 27:00:0000000:33, находящегося в государственной собственности



Масштаб 1:2000

Используемые условные знаки и обозначения:

-  - проектные границы публичного сервитута
-  - характерные точки границы публичного сервитута
-  - граница земельного участка сведения о котором содержится в ЕГРН
-  - обозначение номер земельного участка учтенного в ЕГРН
-  - обозначение кадастрового квартала

Проектное местоположение инженерного сооружения



- площадка для складирования строительных и иных материалов, размещения временных или постоянных сооружений (включая ограждения, вышки, навесы) и (или) строительной техники

Система координат: МСК-27, зона 3

Метод определения координат: аналитический метод

Площадь публичного сервитута: 520 м2

Обозначение характерных точек границы	Координаты		Обозначение характерных точек границы	Координаты	
	X	Y		X	Y
1	64.7720.88	34.37752.29	6	64.7711.26	34.37805.15
2	64.7726.62	34.37753.36	7	64.7714.59	34.37764.33
3	64.7722.92	34.37801.36	8	64.7719.84	34.37764.77
4	64.7721.44	34.37803.98	1	64.7720.88	34.37752.29
5	64.7718.88	34.37804.84	-	-	-

Графическое описание местоположения границ публично-сервитутного

Схема расположения границ публично-сервитутного

для обеспечения строительства объектов инфраструктуры железнодорожного транспорта федерального значения, в рамках реализации проекта «Второй глыбный путь на перегоне Кендай – ЧЮны Дальневосточной железной дороги».

расположены: Хабаровский край, Комсомольский муниципальный район, Уктырское местечество, квартал №17 (часть 23) (область 23) части 1) Джидарского участка линейного дорожно-

на земельных участках с кадастровыми номерами: 27:00:0000000:33, 27:07:0060104:517, 27:07:0060104:518, 27:07:0060104:523, 27:07:0060104:532, 27:07:0060104:532, 27:07:0060104:532, 27:07:0060104:532 – 19кч2

Общая площадь публично-сервитутного 1024 м²
 на земельном участке с кадастровым номером 27:00:0000000:33 – 933кч2
 на земельном участке с кадастровым номером 27:00:60104:517 – 37кч2
 на земельном участке с кадастровым номером 27:00:60104:518 – 29кч2
 на земельном участке с кадастровым номером 27:00:60104:523 – 7кч2
 на земельном участке с кадастровым номером 27:00:60104:532 – 19кч2



Масштаб 1:2000

Система координат: МКК-27, зона 3

Метод определения координат: вычислительный метод

Площадь публично-сервитута 1024 м²

Обозначение характерных точек границы	Координаты		Обозначение характерных точек границы	Координаты		Обозначение характерных точек границы	Координаты		Обозначение характерных точек границы	Координаты	
	X	Y		X	Y		X	Y		X	Y
1	647642.13	34377519.7	16	647630.80	3437756.05	31	647630.24	3437783.55	46	647629.97	3437820.51
2	647658.81	3437826.39	17	647631.15	3437755.90	32	647630.16	3437784.22	47	647629.35	3437820.78
3	647623.59	3437826.13	18	647631.53	3437756.02	33	647630.32	3437784.87	48	647628.87	3437821.24
4	647626.14	34377516.2	19	647631.94	3437755.99	34	647630.68	3437785.43	49	647628.57	3437821.64
1	647642.13	34377519.7	20	647632.32	3437755.83	35	647631.22	3437785.83	50	647628.49	3437822.50
5	647632.86	3437754.77	21	647632.62	3437755.54	36	647631.86	3437786.02	51	647628.65	3437823.15
6	647632.76	3437754.36	22	647632.81	3437755.10	37	647632.54	3437785.98	52	647629.01	3437823.71
7	647632.53	3437754.03	5	647632.86	3437754.77	38	647633.14	3437785.72	53	647629.54	3437824.11
8	647632.20	3437753.77	23	647633.19	3437784.00	39	647633.64	3437785.26	54	647630.18	3437824.31
9	647631.81	3437753.66	24	647633.86	3437783.34	40	647633.93	3437784.66	55	647630.86	3437824.27
10	647631.39	3437753.68	25	647634.02	3437784.00	23	647634.02	3437784.00	56	647631.48	3437824.00
11	647631.01	3437753.84	26	647632.95	3437782.78	41	647632.34	3437822.28	57	647631.96	3437823.54
12	647630.72	3437754.13	27	647632.32	3437782.29	42	647632.48	3437821.63	58	647632.26	3437822.95
13	647630.53	3437754.49	28	647631.64	3437782.23	43	647631.82	3437821.07	41	647632.34	3437822.28
14	647630.48	3437754.90	29	647631.02	3437782.50	44	647631.29	3437820.67			
15	647630.57	3437755.31	30	647630.54	3437782.95	45	647630.64	3437820.48			



Масштаб 1:200

Используемые условные знаки и обозначения:

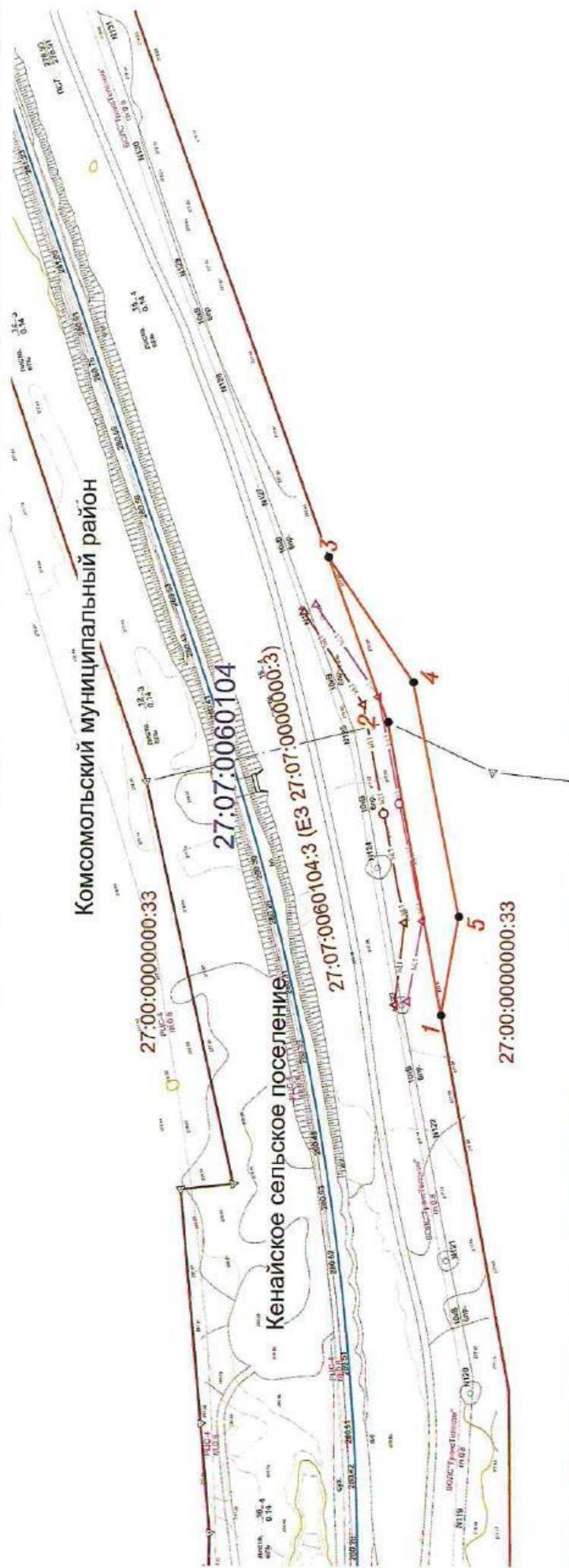
- проектные границы публично-сервитута
 - существующие линии границы публично-сервитута
 - граница линейного участка в собственности и квартала субъекта в ЕГН
 - граница линейного участка в собственности и квартала субъекта в ЕГН
 - обозначения линейного участка линейного дорожно-транспортного назначения
 - обозначения подлежащих изъятию объектов
- Проектное местоположение инженерного сооружения
- К1 - транзитная линия
 - К2 - линия электропередачи
 - К3 - линия связи
 - К4 - линия водоснабжения
 - К5 - линия канализации
 - К6 - линия теплоснабжения
 - К7 - линия газоснабжения
 - К8 - линия водосточной канализации
 - К9 - линия водоотведения
 - К10 - линия водоотведения
 - К11 - линия водоотведения
 - К12 - линия водоотведения
 - К13 - линия водоотведения
 - К14 - линия водоотведения
 - К15 - линия водоотведения
 - К16 - линия водоотведения
 - К17 - линия водоотведения
 - К18 - линия водоотведения
 - К19 - линия водоотведения
 - К20 - линия водоотведения
 - К21 - линия водоотведения
 - К22 - линия водоотведения
 - К23 - линия водоотведения
 - К24 - линия водоотведения
 - К25 - линия водоотведения
 - К26 - линия водоотведения
 - К27 - линия водоотведения
 - К28 - линия водоотведения
 - К29 - линия водоотведения
 - К30 - линия водоотведения
 - К31 - линия водоотведения
 - К32 - линия водоотведения
 - К33 - линия водоотведения
 - К34 - линия водоотведения
 - К35 - линия водоотведения
 - К36 - линия водоотведения
 - К37 - линия водоотведения
 - К38 - линия водоотведения
 - К39 - линия водоотведения
 - К40 - линия водоотведения
 - К41 - линия водоотведения
 - К42 - линия водоотведения
 - К43 - линия водоотведения
 - К44 - линия водоотведения
 - К45 - линия водоотведения
 - К46 - линия водоотведения
 - К47 - линия водоотведения
 - К48 - линия водоотведения
 - К49 - линия водоотведения
 - К50 - линия водоотведения
 - К51 - линия водоотведения
 - К52 - линия водоотведения
 - К53 - линия водоотведения
 - К54 - линия водоотведения
 - К55 - линия водоотведения
 - К56 - линия водоотведения
 - К57 - линия водоотведения
 - К58 - линия водоотведения
 - К59 - линия водоотведения
 - К60 - линия водоотведения
 - К61 - линия водоотведения
 - К62 - линия водоотведения
 - К63 - линия водоотведения
 - К64 - линия водоотведения
 - К65 - линия водоотведения
 - К66 - линия водоотведения
 - К67 - линия водоотведения
 - К68 - линия водоотведения
 - К69 - линия водоотведения
 - К70 - линия водоотведения
 - К71 - линия водоотведения
 - К72 - линия водоотведения
 - К73 - линия водоотведения
 - К74 - линия водоотведения
 - К75 - линия водоотведения
 - К76 - линия водоотведения
 - К77 - линия водоотведения
 - К78 - линия водоотведения
 - К79 - линия водоотведения
 - К80 - линия водоотведения
 - К81 - линия водоотведения
 - К82 - линия водоотведения
 - К83 - линия водоотведения
 - К84 - линия водоотведения
 - К85 - линия водоотведения
 - К86 - линия водоотведения
 - К87 - линия водоотведения
 - К88 - линия водоотведения
 - К89 - линия водоотведения
 - К90 - линия водоотведения
 - К91 - линия водоотведения
 - К92 - линия водоотведения
 - К93 - линия водоотведения
 - К94 - линия водоотведения
 - К95 - линия водоотведения
 - К96 - линия водоотведения
 - К97 - линия водоотведения
 - К98 - линия водоотведения
 - К99 - линия водоотведения
 - К100 - линия водоотведения

Графическое описание местоположения границ публичного сервитута

Схема расположения границ публичного сервитута

для обеспечения строительства объекта инфраструктуры железнодорожного транспорта Федерального значения, в рамках реализации проекта: «второй главный путь на перегоне Кенэй - Удэи Дальневосточной железной дороги».

расположенных: Хабаровский край, Комсомольский муниципальный район, Уктурское лесничество, квартал №117 (выдел 30(часть)), квартал №118 (выдел 15(часть)) Джурского участка леничества на земельном участке с кадастровым номером 27:00:0000000:33, находящегося в государственной собственности.



масштаб 1:2000

Используемые условные знаки и обозначения:

- проектные границы публичного сервитута
 - 4 — характерные точки границ публичного сервитута
 - 27:00:0000000:33 — границы земельного участка сведения о котором содержатся в ЕГРН
 - 27:07:0060104 — обозначение (номер) земельного участка учтенного в ЕГРН
 - обозначение кадастрового квартала
 - границы сельского поселения
- Проектное местоположение инженерного сооружения
- W11 — проектируемая воздушная линия 10 кВ (СЦБ)
 - W11 — проектируемая воздушная линия 10 кВ (ПЗ)
 - W — проектируемая ж/д опора с устройством разьезденителя
 - — проектируемая промежуточная ж/д опора
 - △ — проектируемая анкерно-угловая ж/д опора

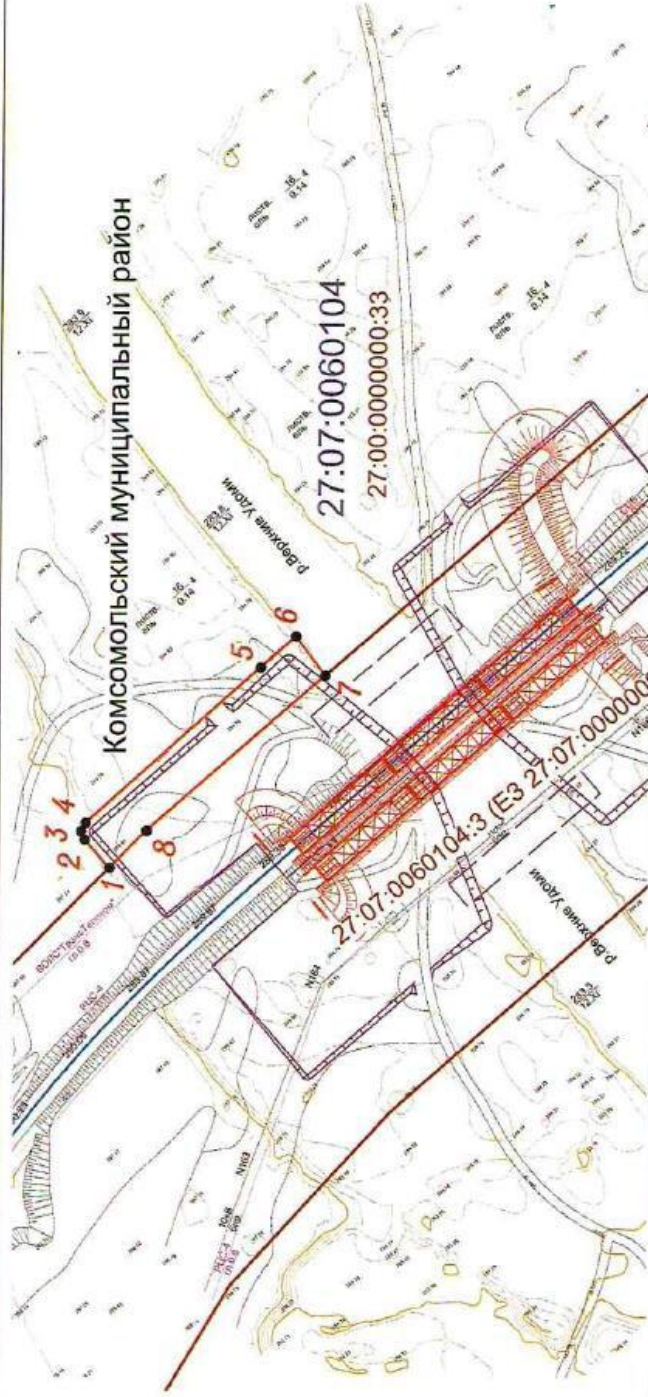
Система координат: МСК-27, зона 3			
Метод определения координат: аналитический метод			
Площадь публичного сервитута: 1520 м ²			
Обозначение характерных точек границы	Координаты, м		Y
	X	Y	
1	64 7559.22	34 400 35.35	
2	64 7578.44	34 401 37.92	
3	64 7599.73	34 401 95.56	
4	64 7569.64	34 401 51.99	
5	64 7553.20	34 400 69.67	
1	64 7559.22	34 400 35.35	

Графическое описание местоположения границ публичного сервитута

Схема расположения границ публичного сервитута

для обеспечения строительства объектов инфраструктуры железнодорожного транспорта Федерального значения, в рамках реализации проекта: «Второй главный путь на перегоне Кеней – Удомы Дальневосточной железной дороги».

расположенно: Хабаровский край, Комсомольский муниципальный район, Уктурское лесничество, квартал №118 (выдел 10(часть)), Джурского участкавого леничества на земельном участке с кадастровым номером 27:00:0000000:33, находящегося в государственной собственности.



Масштаб 12000

Используемые условные знаки и обозначения:

- проектные границы публичного сервитута
- 4 — характерные точки границы публичного сервитута
- границы земельного участка сведения о котором содержатся в ЕГРН
- 27:00:0000000:33 — обозначение (номер) земельного участка учтенного в ЕГРН
- 27:07:0060104 — обозначение кадастрового квартала

Проектное местоположение инженерного сооружения



- площадки для складирования строительных и иных материалов, размещения временных или вспомогательных сооружений (включая ограждения, дышотки, навесы) и (или) строительной техники

Система координат: МСК-27, зона 3

Метод определения координат: аналитический метод

Площадь публичного сервитута: 1051 м²

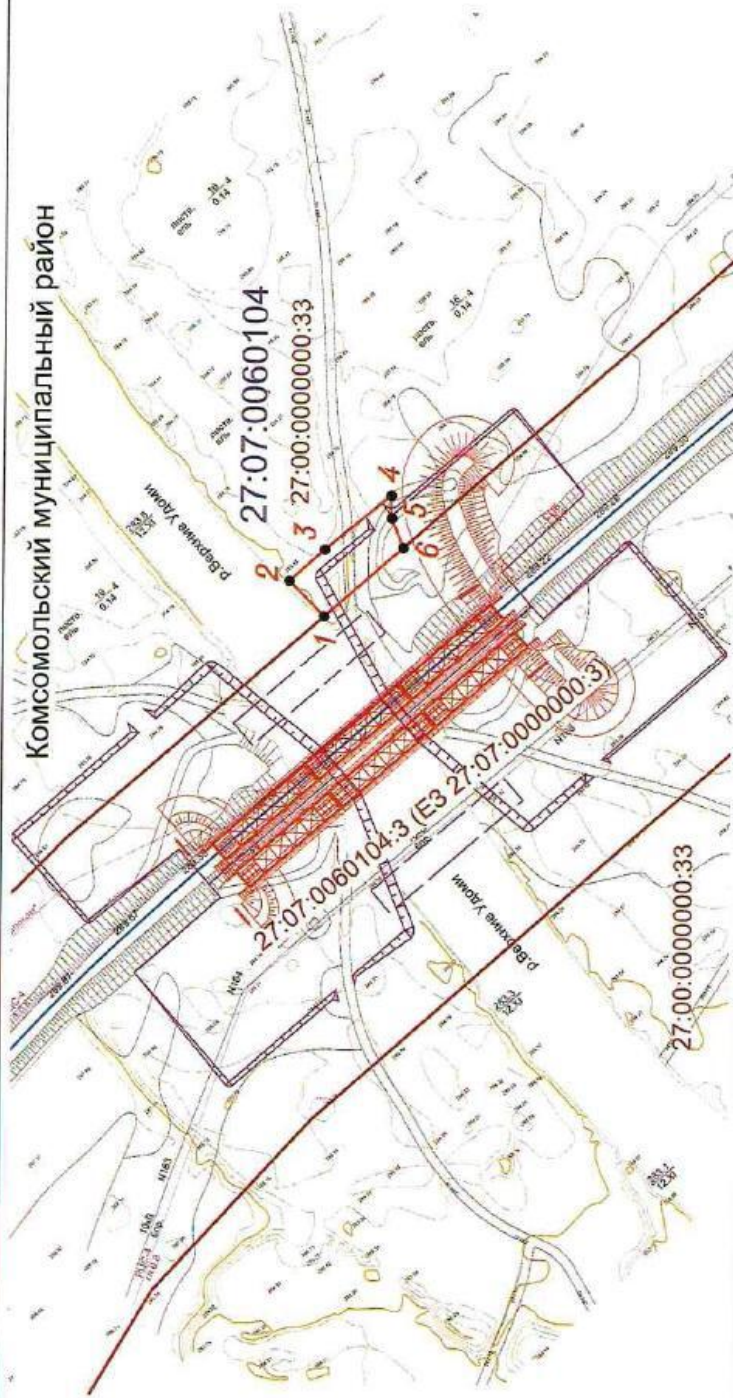
Обозначение характерных точек границы	Координаты, м	
	X	Y
1	64.7754.17	34.41764.87
2	64.7761.07	34.41772.54
3	64.7762.05	34.41774.86
4	64.7760.80	34.41777.14
5	64.7712.90	34.41820.33
6	64.7703.17	34.41829.02
7	64.7695.05	34.41818.15
8	64.7744.13	34.41775.05
1	64.7754.17	34.41764.87

Графическое описание местоположения границ публичного сервитута

Схема расположения границ публичного сервитута

для обеспечения строительства объекта инфраструктуры железнодорожного транспорта Федерального значения, в рамках реализации проекта: «Второй главный путь на перегоне Кенал – Удомы Дальневосточной железной дороги».

расположенного: Хабаровский край, Комсомольский муниципальный район, Уктурское лесничество, квартал №19 (выдел 4(часть)), Джурского участка лесничества на земельном участке с кадастровым номером 27:00:0000000:33, находящегося в государственной собственности.



Используемые условные знаки и обозначения:

- проектные границы публичного сервитута
- 4 — характерные точки границы публичного сервитута
- граница земельного участка, сведения о котором содержится в ЕГРН
- 27:00:0000000:33 — обозначение (номер) земельного участка, учтенного в ЕГРН
- 27:07:0060104 — обозначение кадастрового квартала

Проектное местоположение инженерного сооружения



— площадки для складирования строительных и иных материалов, размещения временных или биологических сооружений, вытопки, мажесы и (или) строительной техники

Масштаб 1:2000

Система координат МСК-27, зона 3

Метод определения координат: аналитический метод

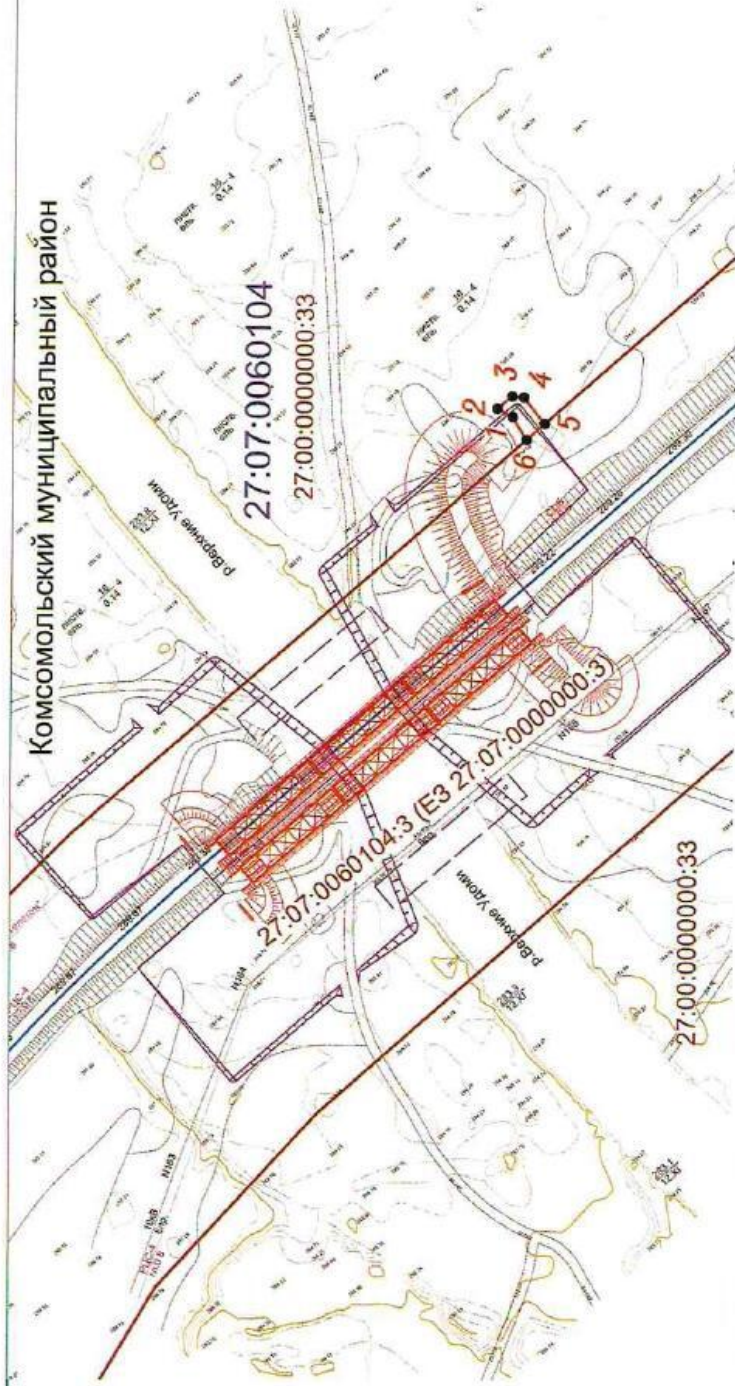
Площадь публичного сервитута: 4,35 м²

Обозначение характерных точек границы	Координаты м		Обозначение характерных точек границы	Координаты м	
	X	Y		X	Y
1	64.7674.18	344.1836.48	5	64.7655.82	344.1863.63
2	64.7683.86	344.1846.24	6	64.7652.55	344.1855.47
3	64.7674.17	344.1854.92	7	64.7674.19	344.1836.50
4	64.7655.99	344.1869.79	1	64.7674.18	344.1836.48

Графическое описание местоположения границ публичного сервитута






Схема расположения границ публичного сервитута

для обеспечения строительства объекта инфраструктуры железнодорожного транспорта Федерального значения, в рамках реализации проекта «Второй главный путь на перегоне Кенал – Удомля Дальневосточной железной дороги», расположенного: Хабаровский край, Комсомольский муниципальный район, Уктурское лесничество, квартал №119 (выдел 10(часть)), Джурского участка лесничества на земельном участке с кадастровым номером 27:00:0000000:33, находящегося в государственной собственности.



масштаб 1:2000

Используемые условные знаки и обозначения:

-  - проектные границы публичного сервитута
-  - характерные точки границы публичного сервитута
-  - граница земельного участка сведения о которой совершаются в ЕТРН
-  - обозначение (номер) земельного участка учтенного в ЕТРН
-  - обозначение кадастрового квартала

Проектное местоположение инженерного сооружения



- площадки для складирования строительных и иных материалов, размещения временных или постоянных сооружений (включая ограждения, выкладки, навесы) и иной строительной техники

Система координат: МСК-27, зона 3

Метод определения координат: аналитический метод

Площадь публичного сервитута: 72 м2

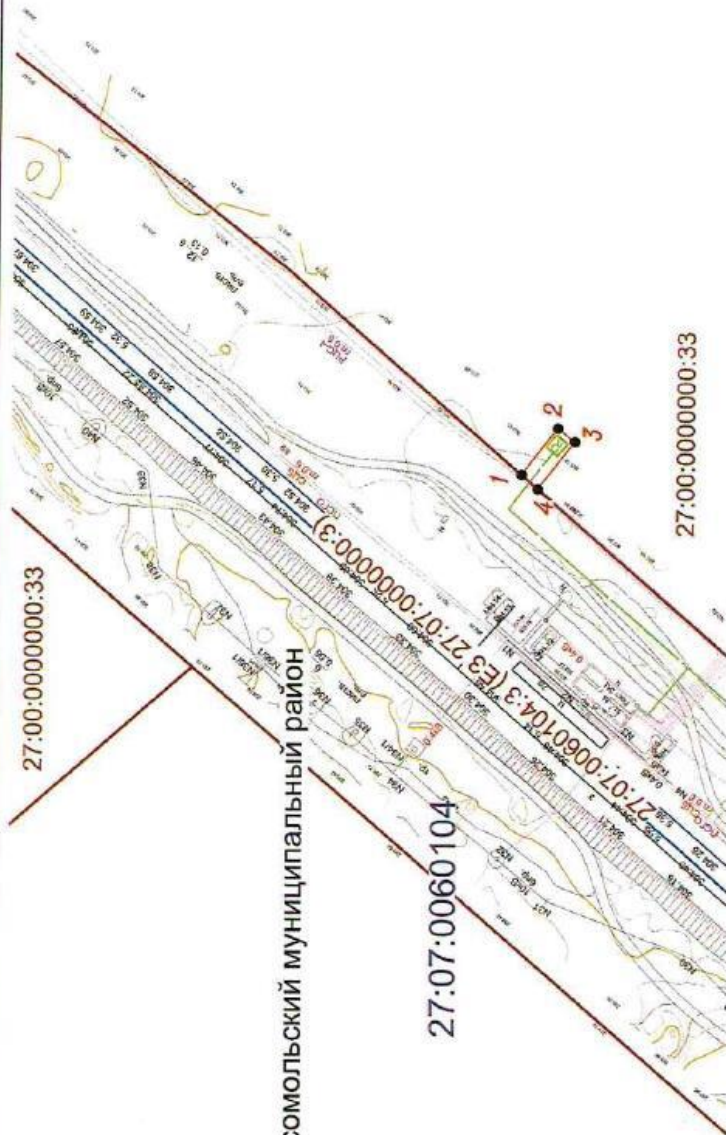
Обозначение характерных точек границы	Координаты		Обозначение характерных точек границы	Координаты	
	X	Y		X	Y
1	64.7623.74	344.1890.41	5	64.7614.88	344.1888.55
2	64.7628.02	344.1892.70	6	64.7619.90	344.1884.14
3	64.7623.90	344.1896.06	7	64.7623.74	344.1890.41
4	64.7620.70	344.1895.74	1	64.7623.74	344.1890.41

Графическое описание местоположения границ публичного сервитута

Схема расположения границ публичного сервитута

для обеспечения строительства объектов инфраструктуры железнодорожного транспорта Федерального значения, в рамках реализации проекта: «Второй габаритный путь на перегоне Кеняй - Удомы Дальневосточной железной дороги».

расположенных: Хабаровский край, Комсомольский муниципальный район, Уктурское лесничество, квартал №119 (выдел 16(часть)) Джурского участка личного владения на земельном участке с кадастровым номером 27:00:0000000:33, находящегося в государственной собственности.



Комсомольский муниципальный район

Используемые условные знаки и обозначения:

- проектные границы публичного сервитута
- 4 — характерные точки границ публичного сервитута
- границы земельного участка сведения о котором содержатся в ЕГРН
- 27:00:0000000:33 — обозначение (номер) земельного участка учтенного в ЕГРН
- 27:07:0060104 — обозначение кадастрового квартала

Проектное местоположение инженерного сооружения

- проектируемые кабели связи, выносимые на период строительства
- — проектируемая разветвительная муфта на 10 точек подключения

Система координат: МСК-27, зона 3		
Метод определения координат: аналитический метод		
Площадь публичного сервитута: 99 м2		
Обозначение характерных точек границы	Координаты, м	
	X	Y
1	647896.60	3444378.46
2	647886.61	3444391.36
3	647881.88	3444367.66
4	647892.07	3444374.51
1	647896.60	3444378.46

Масштаб 1:2000